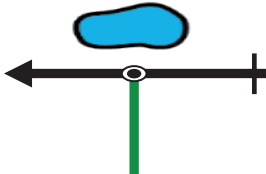
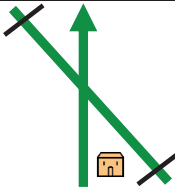
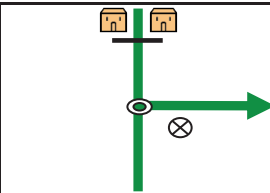

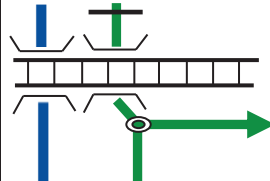
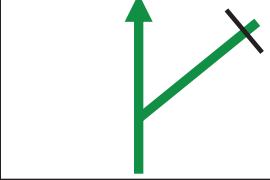
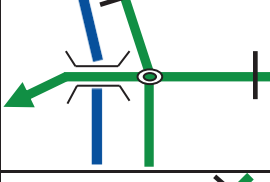
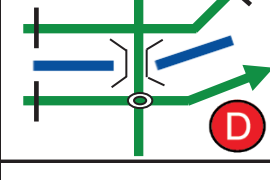


133	10.3 0.2		<p><b>REMISE A ZERO au carrefour.</b></p> <p>Jonction avec la RD A 129. Direction Sariñena AG.          Direction Zaragoza AD. Laguna de Sariñena au 2nd plan DV.          N 41°48.355' W 000°10.574'</p>
132	10.1 0.9		<p>SPP TD          Ferme AD.</p>

131	9.2 1.7		Pylône AD. Gare + ZI au second plan DV. Passage sous une ligne HT avant et après le carrefour. N 41°48.908' W 000°10.777'
130		<b>SPP TD</b>	Pistes AD aux Km 8 et 8.9.
129	7.5 1.9		Retour case 129 du roadbook originel. <b>DANGER !</b> Carrefour de grosses pistes avec priorité AD sur le haut de côte + Haie AD masquant toute visibilité jusqu'au dernier instant ! Voie ferrée en contrebas AG.
D		<b>SPP TD</b>	Pistes AD aux Km 6.6 et 7.
C	5.6 0.4		Voie ferrée DV. Canal AG. N 41°50.180' W 000°12.647'
B	5.2 0.2		SPP TD Canal AG. Voie ferrée au second plan DV.
A	5 1.5		Canal AG. N 41°50.037' W 000°13.008'
126	3.5 0.1		Quitter la PP avant le pont pour longer un petit canal. Ne pas franchir la canal ! N 41°50.528' W 000°13.616'
0		<b>DEPART</b>	Depuis la case 126, tourner AD avant de franchir le canal !

## HUESCA - LERIDA

Variante pour véhicule de grande hauteur (>2.8m) depuis la case 126